


## GOOGLE KARTE



### KAKO KORISTITI APLIKACIJU GOOGLE KARTE?



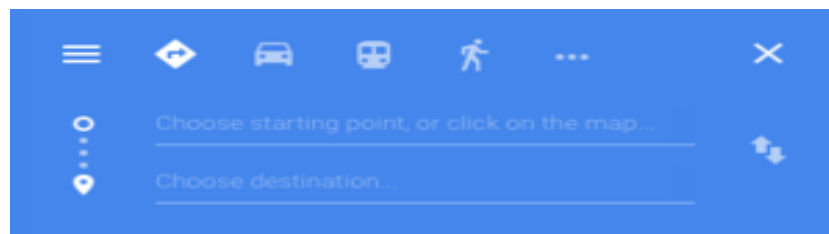
1. OTVORI APLIKACIJU **GOOGLE KARTE**



2. PRONAĐI POLJE ZA **PRETRAGU**.



3. PRITISNI **ENTER** ILI **IKONU** PRETRAGA .



4. PRITISNI **UPUTE**



## 5. IZABERI KAKO ČEŠ PUTOVATI:

- PJEŠKE



- JAVNIM PRIJEVOZOM



- AUTOMOBILOM



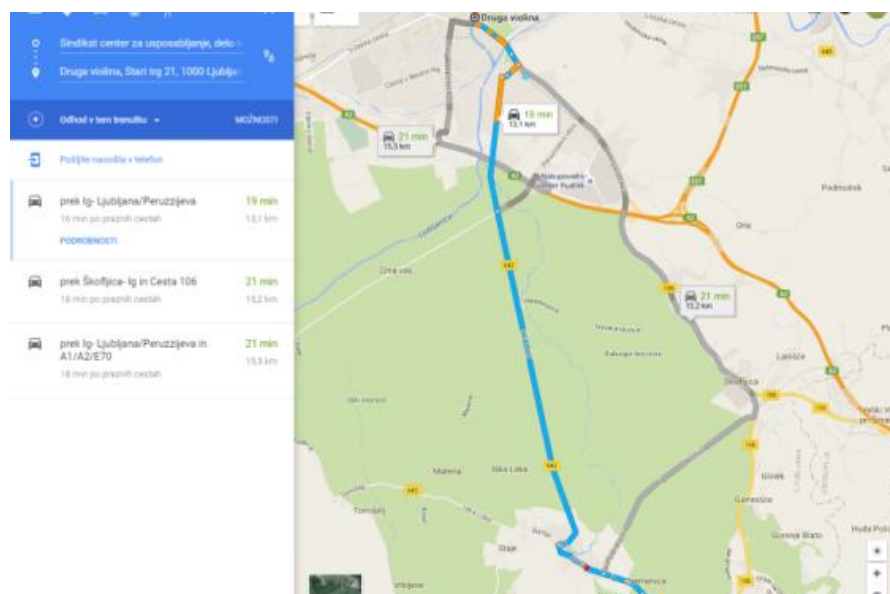
6. UPIŠI **MJESTO** S KOJEG KREĆEŠ.



7. UPIŠI **ODREDIŠTE**.



PRIKAZUJE SE KARTA SA UPUTAMA.



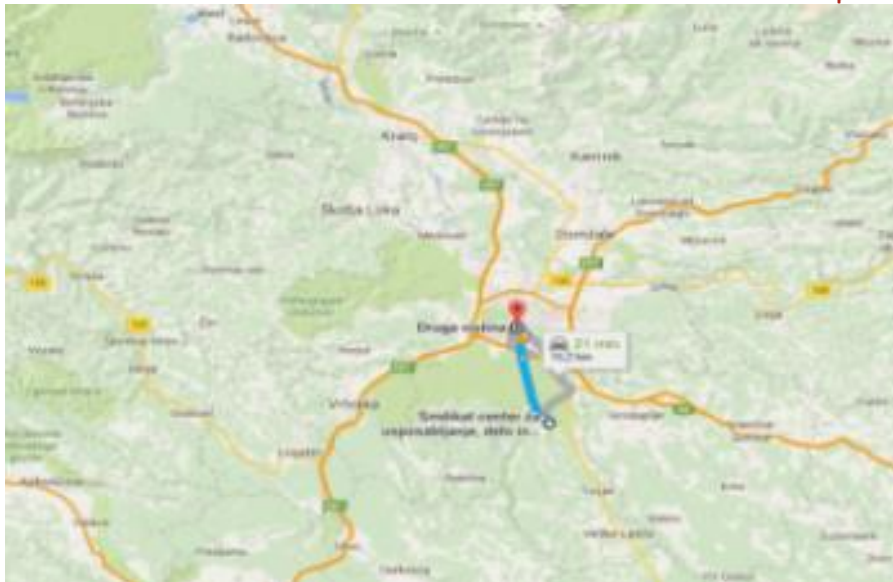
MOŽEŠ KORISTITI GLASOVNE NAREDBE.



PRITISNI NA ZNAK ZA GLASOVNE UPUTE.

RECI, GDJE ŽELIŠ IĆI.


MJESTO KOJE TRAŽIŠ JE OZNAČENO CRVENO.





8. PRITISNI NA CRVENI ZNAK.

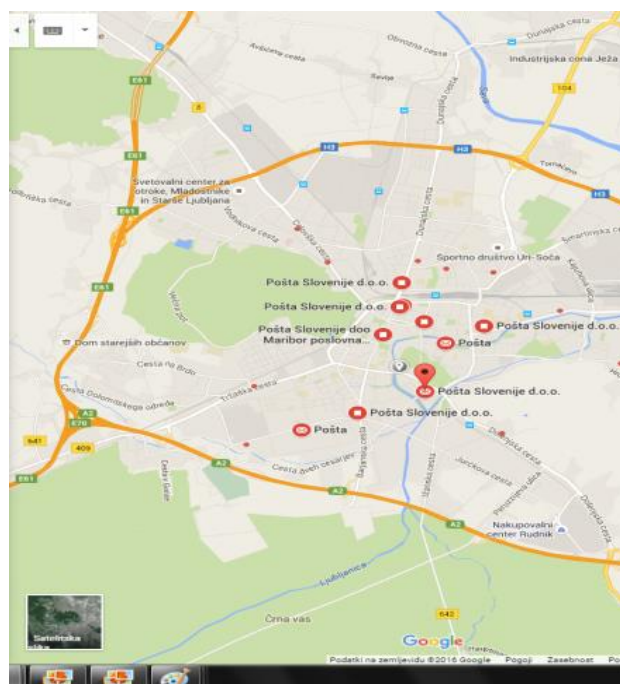


## IZABERI OPCIJE:

- SPREMI, 
- U BLIZINI, 
- POSLATI NA TELEFON, 
- DIJELJENJE.

10. ZNAK U BLIZINI  POKAZUJE ŠTO SE NALAZI U BLIZINI  
TRAŽENOG MJESTA.

- U POLJE KOJE JE OZNAČENO  MOŽEŠ UPISATI ŠTO TRAŽIŠ.
- MOŽEŠ PRONAĆI **POŠTU**, AUTOBUSNU STANICU



PRITISNI NA GOGLE EARTH NA KARTI KAKO BI VIDIO DRUGAČIJI PRIKAZ KARTE.

### SA GOOGLE KARTAMA MOŽEŠ:

- SLATI PODATKE SA RAČUNALA NA TELEFON.

- KORISTITI GOOGLE KARTE BEZ INTERNETSKE VEZE



TREBAŠ LI SPREMITI GOOGLE KARTE NA SVOJ PAMETNI TELEFON ILI TABLET PRIJE POLASKA NA PUT. ZATRAŽI POMOĆ.

MOŽEŠ IZABRATI NAVIGACIJU, KOJA TE VODI NA IZABRANO MJESTO.



NAVIGACIJU MOŽEŠ KORISTITI AKO TI JE UPALJENA OPCIJA GPS SIGNAL!



KORISTIMO APLIKACIJU GOOGLE KARTE 9,25 I 4,6.



APLIKACIJA SE MOŽE NADOGRADITI. UPUTE SE MOGU PROMIJENITI .

NE ZNAŠ KAKO KORISTITI GOOGLE KARTE?

POTRAŽI POMOĆ ILI POGLEDAJ PRAKTIČNE AKTIVNOSTI.